

# VIA BAHIA

CONCESSIONÁRIA DE RODOVIAS

INFORMATIVO  
**SEMESTRAL**

JUNHO DE 2015  
ANO 4, EDIÇÃO 8



**OS DESAFIOS DE  
DRA. BESLIE G. ARRUDA,  
UM DOS "ANJOS DÁ  
GUARDA" PARA QUEM  
TRAFEGA PELAS RODOVIAS**



**VIA VERDE**  
CARTILHAS DE  
SUSTENTABILIDADE



**NOVOS TEMPOS**  
VIAJANDO EM SEGURANÇA



**PÉ NA ESTRADA**  
É HORA DE VOAR!



### Localize-se 06

Veja nosso mapa atualizado



### Perfil 18

VIABAHIA muda vidas em Cândido Sales



### Passatempo 19

Divirta-se com um caça-palavras sustentável

# Índice

### Fale com a gente 03

Saiba quais são os nossos contatos

### Editorial 04

Um pouco de história...

### Cartas 05

Elogios? Reclamações? Esse é seu espaço!

### Valores 09

Fique atento: conheça as tarifas praticadas

### Em Foco 10

Conheça a rotina de Dra. Beslie G. Arruda

### Novos Tempos 12

Conta aí, o que foi que melhorou?

### Pé na Estrada 14

Próxima aventura: Santa Teresinha



ANO 04 > EDIÇÃO 08 > JUNHO 2015

Este informativo é uma publicação da VIABAHIA Concessionária de Rodovias S/A e é destinado aos usuários das rodovias. Jornalista responsável: Monique Melo – DRT / BA 1589.

Projeto editorial **Texto & Cia** - Assessoria de Comunicação, (71) 3341-2440 Projeto gráfico e design Ops Agência Criativa, [opscriacao.com.br](http://opscriacao.com.br)





# Fale com a Gente

Para registro de atendimento, a VIABAHIA disponibiliza para os usuários das rodovias, de forma gratuita, dois telefones que funcionam 24 horas por dia, ininterruptamente. São eles:

0800 6000 116 (para a BR-116)

0800 6000 324 (para a BR-324)

Entre em contato com nossa ouvidoria:

[ouvidoria@viabahiasa.com.br](mailto:ouvidoria@viabahiasa.com.br)

Site: [www.viabahiasa.com.br](http://www.viabahiasa.com.br)

Endereço: Av. Antônio Carlos Magalhães, 3244, Edifício Thomé de Souza, 16º andar, Caminho das Árvores, CEP 41.800-700, Salvador/BA.



Para atendimento, a ANTT – Agência Nacional de Transportes Terrestres, disponibiliza para os usuários, de forma gratuita, o telefone:

0800 610 300

E-mail: [ouvidoria@antt.gov.br](mailto:ouvidoria@antt.gov.br)

Site: [www.antt.gov.br](http://www.antt.gov.br)

Endereço: SCES/Sul (Setor de Clubes Esportivos Sul) – Lote 10 – Trecho 03 – Projeto Orla – Polo 08 – Bloco C 1º andar.



Ministério da  
Justiça



Para atendimento, a PRF – Polícia Rodoviária Federal disponibiliza para os usuários as seguintes formas de contato:

191 (Emergência)

(71) 2101-2201 (Plantão)

Twitter: [@PRFBAHIA](https://twitter.com/PRFBAHIA)

Site: [www.prf.gov.br](http://www.prf.gov.br)

## **PREZADO USUÁRIO,**

A VIABAHIA está se reestruturando para proporcionar mais qualidade em atendimento, obras e serviços. Uma das primeiras ações foi a recomposição da diretoria executiva. Com isso, novos conceitos de gestão foram empregados para que alcancemos nosso principal objetivo: a sua satisfação.

*O desejo é o de nos aproximar, cada vez mais, das comunidades e das pessoas que fazem parte e que constroem esta linda Bahia. Um Estado de belezas naturais, patrimônio histórico sem igual e berço da cultura brasileira.*

*Nesta edição, fomos presenteados com o editorial elaborado pelo jornalista e*

*escritor Waldomiro Santos Júnior. Como não havia de ser diferente, Waldomiro, que é nascido no Rio de Janeiro, de infância sergipana e coração baiano, compôs com precisão a importante relação da Bahia com as duas principais rodovias que cortam o Estado, a BR-324 e a BR-116 Sul, ambas administradas pela VIABAHIA. Em seu texto, desvendou, em definitivo, a essência da relação entre estas estradas e o desenvolvimento da nossa comunidade.*

*Somos uma empresa que nasceu na Bahia e, junto com esta terra, trabalha para construir caminhos com belas histórias e mais desenvolvimento.*

**PAULO ANDRÉ,**  
PRESIDENTE - VIABAHIA

## Uma história baiana

A História da Bahia foi construída pelas idas e vindas de brancos, índios e negros que desbravaram matas, mares, serrados e sertões. Esses baianos pioneiros revelaram ao mundo um território rico em recursos naturais, com um solo invejavelmente produtivo e de incomparável beleza natural.

Boa parte dessa história trafegou pelas suas duas mais importantes rodovias: BR-324 e BR-116, antigas estradas históricas que foram decisivas para a construção do Brasil de hoje e que, da mesma forma, continuam fundamentais para o país do futuro que juntos, todos nós, estamos construindo.

A velha Feira-Salvador, a primeira “estrada de rodagem” construída em solo baiano, foi inaugurada em 1929 para unir o Sertão à Capital que todos na época chamavam Cidade da Bahia. Pela velha rodovia, os

sertanejos traziam a sua produção para abastecer os mercados soteropolitanos.

Já a lendária Rio-Bahia, a “Rodovia da Integração Nacional”, teve a construção iniciada em 1936, no Governo Vargas, para ligar a então Capital da República à velha Capital da Colônia. A inauguração só aconteceu 27 anos depois, numa solenidade presidida pelo presidente João Goulart, em Vitória da Conquista.

Hoje, pelos 113 quilômetros da BR-324 e os 554 quilômetros da BR-116 sul, riquezas e vidas continuam indo e vindo do Sertão para o Litoral, do Norte para o Sul, escrevendo continuamente páginas da história da Bahia e do Brasil.

Concessionária das duas rodovias, a VIABAHIA há cinco anos está, com os baianos, escrevendo essas novas páginas da história. As obras avançam, redesenhando traçados, redefinindo paisagens, viabilizando novos ciclos de desenvolvimento por onde passam as mais históricas de

todas as “estradas de rodagem” brasileiras.

Até o fim do ano serão completados na BR-116 cerca de 80 quilômetros de duplicação, entre Feira de Santana e o entroncamento com a BR-242, incluindo o anel viário de Feira, 14 passarelas e a recuperação de elementos de proteção e segurança, como a instalação de defensas metálicas, iluminação e nova sinalização horizontal e vertical.

Na BR-324 fechará o ano com a construção de 18 passarelas e a recuperação de 98 quilômetros de pavimento. Ao todo, em seis anos, serão investidos mais de R\$ 1 bilhão em obras de recuperação, ampliação, segurança e melhorias estruturais. Entretanto, o que dá maior orgulho é a redução de acidentes e vítimas fatais.

É assim que, como todos os baianos, a VIABAHIA escreve a sua história: com trabalho, respeito e amor à terra em que nasceu.

**WALDOMIRO SANTOS JÚNIOR,**  
Jornalista e Escritor



“Peço à VIABAHIA limpeza e manutenção do acesso à comunidade de Paialá (BR-116, KM 467) . O local se encontra deteriorado, o que dificulta o acesso de moradores e visitantes”

**Ariosvaldo Gomes de Almeida**

**Resposta:** Prezado Sr. Ariosvaldo, agradecemos pelo contato. A VIABAHIA informa que fez as melhorias solicitadas pela comunidade. Estamos trabalhando para promover conforto e segurança para nossos usuários. Nos colocamos à disposição para atendê-lo diante de qualquer problema que eventualmente possa ter em nossas rodovias. Saiba que poderá contar sempre com nosso atendimento 24 horas nas áreas de inspeção de tráfego, atendimento pré-hospitalar, serviço de guincho leve e pesado, além do serviço de informação ao usuário que atende pelos números 0800-6000116 (na BR-116/BA) e 0800-6000324 (na BR-324/BA).

“Obrigado pelo ótimo serviço da empresa e de Edénilton Mota, funcionário do guincho que nos atendeu muito bem e com muita rapidez”.

**Luiz Antonio Santos da Silva**

**Resposta:** Prezado senhor, agradecemos pelo contato e elogio. Estamos trabalhando para promover conforto e segurança para nossos usuários. A VIABAHIA se coloca à disposição para atendê-lo diante de qualquer problema que eventualmente possa ter em nossas rodovias. Saiba que poderá contar sempre com nosso atendimento 24 horas nas áreas de inspeção de tráfego, atendimento pré-hospitalar, serviço de guincho leve e pesado, além do serviço de informação ao usuário que atende pelos números 0800-6000116 (na BR-116/BA) e 0800-6000324 (na BR-324/BA).



VIABAHIA / DIVULGAÇÃO

“Venho através desta informar que nossos veículos da empresa Metropolitan Transportes (...) estão encontrando dificuldades para efetuar uma parada no ponto da Palestina, na BR-324, sentido Simões Filho, após a passarela. Neste ponto há diversos buracos que vêm causando sérios transtornos, como dificuldade para parar, embarcar e desembarcar, pondo em risco os usuários do sistema de transportes, assim como causando danos aos veículos que param no mesmo. Solicitamos junto à diretoria da VIABAHIA que uma baía seja criada para que os veículos possam fazer embarque e desembarque com segurança. Aguardo retorno sobre a situação”.

**Nilson Feitosa**

**Resposta:** A VIABAHIA informa que no dia 30 de maio de 2015 realizou no local a intervenção solicitada. O Sr. Nilson foi notificado da execução da obra, elogiou a cordialidade do atendimento prestado a ele e agradeceu a realização da demanda.

“A comunidade da Jaqueira do Carneiro está enfrentando diversos problemas por conta de erosões provocadas por drenagens. Solicitamos a limpeza, dessassoreamento e drenagem do local”.

**Totó**

**Resposta:** A VIABAHIA informa que no dia 15 de maio de 2015 realizou a limpeza do canal na comunidade. O usuário recebeu a notificação da execução da obra e agradeceu imensamente à VIABAHIA por sempre estar atenta às necessidades da comunidade, além do atendimento às solicitações sempre que reivindicadas. Agradeceu o trabalho realizado, que beneficia todos os moradores.

# cartas

\*Em caso de reclamações, a fim de não expor os seus usuários e manter suas identidades em sigilo, as cartas VIABAHIA utilizará nomes fictícios nas cartas enviadas à concessionária ou a este informativo.

Você tem alguma dúvida, sugestão, elogio ou crítica sobre o informativo ou a VIABAHIA?

Então, este é o seu espaço. Basta enviar seu comentário para o e-mail boletim@viabahiasa.com.br ou para o endereço Av. Antônio Carlos Magalhães, 3244, sala 1601, Caminho das Árvores, CEP 41.800-700, colocando no verso da carta “VIABAHIA – REVISTA”.



# Localize-se

## Localize-se

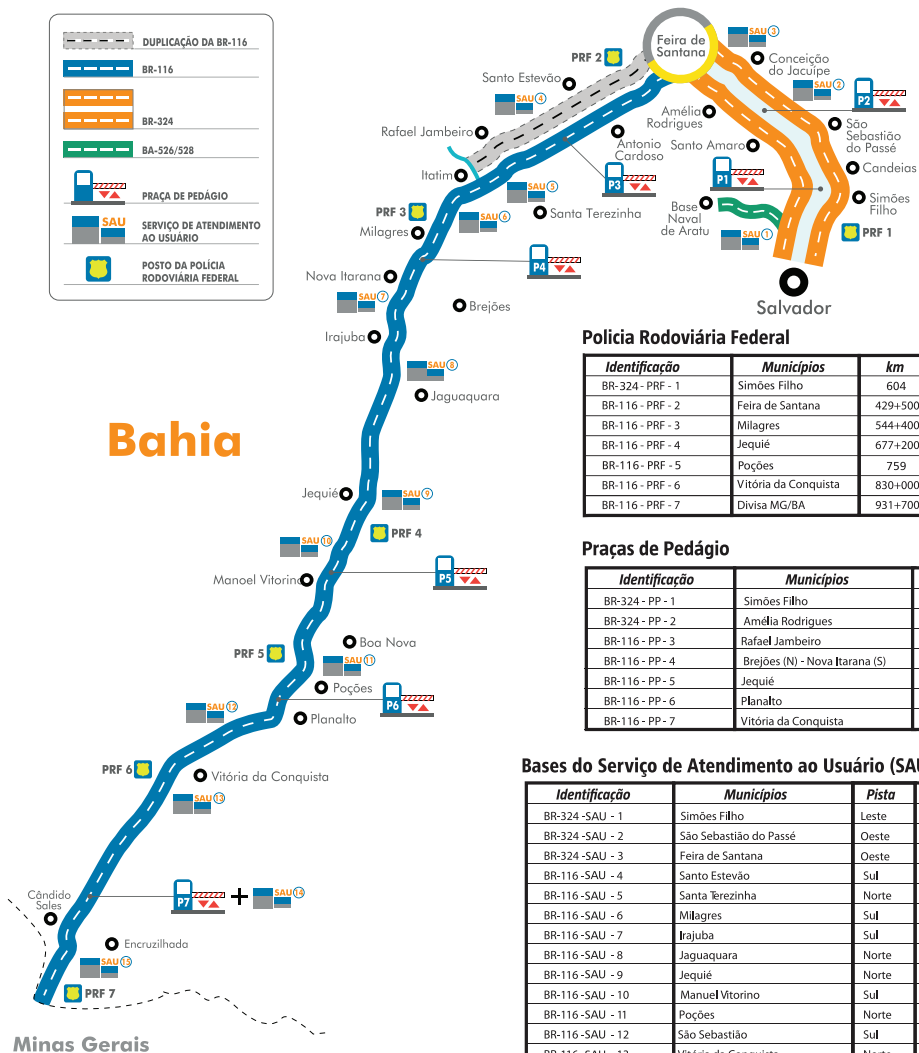
Saiba onde estão as praças de pedágio e os Rodoviária Federal. Localize, também, as bases de Atendimento ao Usuário da VIABAHIA.

**DUPLICAÇÃO DA BR-116**

- BR-116
- BR-324
- BA-526/528

**PRAÇA DE PEDÁGIO**

- SAU SERVIÇO DE ATENDIMENTO AO USUÁRIO
- POSTO DA POLÍCIA RODOVIÁRIA FEDERAL



### Polícia Rodoviária Federal

Identificação	Municípios	km
BR-324 - PRF - 1	Simões Filho	604
BR-116 - PRF - 2	Feira de Santana	429+500
BR-116 - PRF - 3	Milagres	544+400
BR-116 - PRF - 4	Jequié	677+200
BR-116 - PRF - 5	Poções	759
BR-116 - PRF - 6	Vitória da Conquista	830+000
BR-116 - PRF - 7	Divisa MG/BA	931+700

### Praças de Pedágio

Identificação	Municípios
BR-324 - PP - 1	Simões Filho
BR-324 - PP - 2	Amélia Rodrigues
BR-116 - PP - 3	Rafael Jambeiro
BR-116 - PP - 4	Brejões (N) - Nova Itarana (S)
BR-116 - PP - 5	Jequié
BR-116 - PP - 6	Planalto
BR-116 - PP - 7	Vitória da Conquista

### Bases do Serviço de Atendimento ao Usuário (SAU)

Identificação	Municípios	Pista
BR-324 - SAU - 1	Simões Filho	Leste
BR-324 - SAU - 2	São Sebastião do Passé	Oeste
BR-324 - SAU - 3	Feira de Santana	Oeste
BR-116 - SAU - 4	Santo Estevão	Sul
BR-116 - SAU - 5	Santa Terezinha	Norte
BR-116 - SAU - 6	Milagres	Sul
BR-116 - SAU - 7	Irajuba	Sul
BR-116 - SAU - 8	Jaguaquara	Norte
BR-116 - SAU - 9	Jequié	Norte
BR-116 - SAU - 10	Manoel Vitorino	Sul
BR-116 - SAU - 11	Poções	Norte
BR-116 - SAU - 12	São Sebastião	Sul
BR-116 - SAU - 13	Vitória da Conquista	Norte
BR-116 - SAU - 14	Vitória da Conquista	Sul
BR-116 - SAU - 15	Encruzilhada	Norte

Saiba onde estão as praças de pedágio e os postos da Polícia Rodoviária Federal. Localize, também, as bases do Serviço de Atendimento ao Usuário da VIA BAHIA.

pedágio e os postos da Polícia Rodoviária Federal. Localize, também, as bases do Serviço de Atendimento ao Usuário da VIA BAHIA.

- P2
- Passagem
- Candeias
- Simões Filho
- PRF 1



km
604
429+500
544+400
677+200
759
830+000
931+700

	km correto
	597+728
	551+094
	482+138
ma (S)	566+405
	698+410
	773+819
	873+499

**ário (SAU)**

Pista	km correto
Leste	607+440
Oeste	562+770
Oeste	531
Sul	462+550
Norte	501+655
Sul	543+406
Sul	589+778
Norte	628+902
Norte	666+509
Sul	713+003
Norte	760+636
Sul	802+689
Norte	840+048
Sul	873+173
Norte	917+124

**Postos de Combustível BR-324**

Identificação	km	Municípios
Posto TIC	625,7	Salvador
Posto Jaqueira	622	Salvador
Posto Sodic/Brasília	620	Salvador
Posto Porto seco	619	Salvador
Posto Gameleira	618,1	Salvador
Posto Macro	617,4	Salvador
Posto Caramuru	616,1	Salvador
Posto Sodic/Boa Viagem	615	Salvador
Posto Shell	615	Salvador
Posto Ponto Alto	613,9	Salvador
Posto Fon Fon	610,8	Salvador
Posto Aratu	609,7	Salvador
Posto Nota 1000	605,5	Simões Filho
Posto Lacerador	591,1	Candeias
Posto Caxias do Sul	580,7	Candeias
Posto Daiva	580,6	Candeias
Posto Félix	568,1	São Sebastião do Passé
Posto Carneio	545	Amélia Rodrigues
Posto São Luiz II	542,5	Amélia Rodrigues
Posto São Luiz I	537	Conceição do Jacuipé
Posto Serve Bem	538,2	Amélia Rodrigues
Posto Satellite	535,5	Conceição do Jacuipé
Posto São Gonçalo	530,2	Feira de Santana
Posto Subaé	526	Feira de Santana
Posto Subaé II	525,9	Feira de Santana
Posto Cedep	525,3	Feira de Santana
Posto Shangai	524,8	Feira de Santana
Posto Roseira	525,15	Feira de Santana
Posto Menor Preço	522,8	Feira de Santana
Posto Nosso Posto	520,5	Feira de Santana
Posto Portal do Sertão	519	Feira de Santana

**Postos de Combustível BR-116**

Identificação	km	Municípios
Posto Chapeu de Couro	429,8	Feira de Santana
Posto Grão de Ouro	443	Antonio Cardoso
Posto Somar	443	Antonio Cardoso
Posto São Gonçalo II	445,9	Antonio Cardoso
Posto Uburana	448	Antonio Cardoso
Posto Marambaia	461,2	Santo Estevão
Posto São caetano I	465,2	Santo Estevão
Posto Pirai	461,7	Santo Estevão
Posto Porto Brasil	468,9	Santo Estevão
Posto Valadares	484,4	Rafael Jamebeiro
Posto Trevo	486,1	Rafael Jamebeiro
Posto Paraquassu	494,8	Rafael Jamebeiro
Posto 1400	495	Rafael Jamebeiro
Posto Papa Leguas III	516	Itatim
Posto Reforço IV	517,1	Itatim
Posto Irapuru	518,6	Itatim
Posto Parque dos Conqueiros	518,9	Itatim
Posto Papa Leguas II	521,4	Itatim
Posto Irmão Caminhoneiro	539	Milagres
Posto Elite	546,4	Milagres
Posto Moderno	546,7	Milagres
Posto Serra das Andorinhas	550,1	Milagres
Posto Novo Ponto	562,1	Brejões
Posto Serrana	574,4	Brejões
Posto Serra do 100	574,5	Brejões
Posto Irajuba	599	Irajuba
Posto Auto 73	600	Irajuba
Posto Auto Grande Valle	630	Jaquaguara
Posto Petrossera	633,1	Jaquaguara
Posto Silvertino	632,2	Jaquaguara
Posto Luanda	632,5	Jaquaguara
Posto Paraná	636	Jaquaguara
Posto Serra do Muntum	637,4	Jaquaguara
Posto Coalhada	646,6	Jaquaguara
Posto Mira Serra	652	Jequié
Posto Santa Rita	673	Jequié
Posto Cidade Nova	673	Jequié
Posto Auto Corvelo	673	Jequié
Posto Roma	673,1	Jequié
Posto Carvalho	678	Jequié
Posto Manoel Vitorino	709,2	Manoel Vitorino
Posto Ibuira	709,23	Manoel Vitorino
Posto 58	728	Manoel Vitorino
Posto Auto Balaio	751	Poções
Posto Pituba	756	Poções
Posto Auto Avenida	757	Poções
Posto Reforço	758	Poções
Posto Auto Gardelim	774	Planalto
Posto Mega 04	768	Planalto
Posto Degradé	774	Planalto
Posto Cidade	777	Planalto
Posto Novo Milênio	778	Planalto
Posto Frei Damião	784	Planalto
Posto Ultra	785.030	Planalto
Posto Turbo	789	Planalto
Posto São Jorge	805	Planalto
Posto Anel Viário	817	V. da Conquista
Posto Fim da Banguela	814	V. da Conquista
Posto Pé da Serra	817	V. da Conquista
Posto São Jorge 2	822,2	V. da Conquista
Posto Belo Jardim	825	V. da Conquista
Posto Lacerador	826	V. da Conquista
Posto Flexa	838	V. da Conquista
Posto São Marcos	835	V. da Conquista
Posto Lubriju	854	V. da Conquista
Posto Taboleiro da Balana	859	V. da Conquista
Posto Passarela 2	823	V. da Conquista
Posto Ômega	900	Cândido Sales
Posto Neves	909	Cândido Sales
Posto Auto Lacerda	909	Cândido Sales
Posto Caxias do Sul	912	Cândido Sales

# Localize-se

## Principais acessos pelas rodovias BR-324 e BR-116

LOCAL	BR	KM
ACESSO NORTE	324	625
RETIRO	324	623
ESTAÇÃO PIRAJÁ	324	622
PAU DA LIMA	324	621
PORTO SECO PIRAJÁ	324	620
ÁGUAS CLARAS/ESTRADA DO DERBA	324	617
ACESSO AO BAIRRO DA VALÉRIA	324	614
CIA-AEROPORTO/BASE NAVAL	324	608
ACESSO A SIMÕES FILHO	324	604
ACESSO À BA-093	324	603
ACESSO A PASSAGEM DOS TEIXEIRAS	324	597
ACESSO A CANDEIAS/MADRE DEUS	324	593
SANCA	324	581
ACESSO À SÃO SEBASTIÃO	324	575
ACESSO À SANTO AMARO	324	566
ACESSO À TERRA NOVA	324	561
ACESSO A AMÉLIA RODRIGUES	324	543
ACESSO À CONCEIÇÃO DO JACUIPE/ BERIMBAU	324	537
ACESSO À VILA BESSA	324	535
ACESSO À BR-101	324	534
ACESSO À HUMILDES	324	527
ACESSO À FEIRA DE SANTANA	324	518
ACESSO À ESTRADA DO FEIJÃO/ BA-052	116	431
ACESSO À ANTÔNIO CARDOSO	116	448
ACESSO À BA-242/BRASÍLIA	116	495
ACESSO ITATIM/CASTRO ALVES/STª TEREZINHA	116	518
ACESSO À AMARGOSA	116	542
ACESSO À MILAGRES	116	548
ACESSO À BREJÕES	116	563
ACESSO À NOVA ITARANA	116	567
ENTRONCAMENTO DE JAQUAGUARA	116	632 AO 633 N/S
JAQUAGUARA	116	633 N

LOCAL	BR	KM
IPIAU	116	670 NORTE
JEQUIÉ , CIDADE NOVA	116	674 AO 672 N/S
BA-262, BA-263 , ITABUNA , ILHEUS	116	755+700 N
POÇÕES	116	759 AO 757 N/S
PLANALTO	116	778 AO 776 N/S
LUCAIA , BARRA DO CHOÇA	116	783+100 N
ITAIPU	116	796+800 S
SÃO SEBASTIÃO	116	801+700 N
DISTRITO DE JOSE CONÇALVES	116	805 S
DISTRITO INDUSTRIAL	116	817+700 N/S
ZONA URBANA	116	822 AO 827 N/S
IGUA , BATE PÉ	116	832+400 S
LAGOA DO ZÉ LUIS	116	846+200 N
DANTILÂNDIA	116	854+100 N
BELO CAMPO , TREMEDAL	116	858+500 S
VEREDA DO PROGRESSO, BADUQUE	116	861+150 S
IOBIM , ABELHA	116	869+400 N
VAREDINHA	116	870+600 N
LAGOA GRANDE	116	894+500 S
CANDIDO SALES	116	908+500 S/N
ENCRUZILHADA	116	911+100 N

## Anel de Vitória de Conquista

LOCAL	BR	KM
BR 101 ILHEUS , PORTO SEGURO	AV	16+600 N/E
BARRA DO CHOÇA	AV	24+900 N/E
ANAGE	AV	7+600 N/E
CAMPINHOS, AEROPORTO	AV	11+300 N/S
CÂNDIDO SALES , RIO DE JANEIRO	AV	14 N/S
VITÓRIA DA CONQUISTA	AV	14+500 S

N > NORTE S > SUL E > EXTERNO



# Valores

Os valores não sofrem alterações durante os fins de semana ou feriados

FOTO: CARLOS ALCANTARA

Tabela de tarifas das praças de pedágio:  
P1 (Simões Filho) e  
P2 (Amélia Rodrigues)

CATEGORIA DE VEÍCULO	TIPO DE VEÍCULO	VALOR DA TARIFA
1	Automóvel, caminhonete e furgão	R\$ 1,90
2	Caminhão leve, ônibus, caminhão – trator e furgão com rodagem dupla	R\$ 3,80
3	Caminhão, caminhão-trator, caminhão-trator com semi-reboque e ônibus	R\$ 5,70
4	Caminhão com reboque e caminhão-trator com semi-reboque	R\$ 7,60
5	Caminhão com reboque e caminhão-trator com semi-reboque	R\$ 9,50
6	Caminhão com reboque e caminhão-trator com semi-reboque	R\$ 11,40
7	Caminhão com reboque e caminhão-trator com semi-reboque	R\$ 13,30
8	Caminhão com reboque e caminhão-trator com semi-reboque	R\$ 15,20
9	Caminhão com reboque e caminhão-trator com semi-reboque	R\$ 17,10
10	Automóvel com semi-reboque e caminhonete com semi-reboque	R\$ 2,85
11	Automóvel com reboque e caminhonete com reboque	R\$ 3,80
12	Motocicletas, motonetas e bicicletas moto	R\$ 0,95

Tabela de tarifas das praças de pedágio:  
P3 (Rafael Jambeiro), P4 (Brejões - N e Nova Itarana - S),  
P5 (Jequié), P6 (Planalto) e P7 (Vitória da Conquista)

CATEGORIA DE VEÍCULO	TIPO DE VEÍCULO	VALOR DA TARIFA
1	Automóvel, caminhonete e furgão	R\$ 3,40
2	Caminhão leve, ônibus, caminhão – trator e furgão com rodagem dupla	R\$ 6,80
3	Caminhão, caminhão-trator, caminhão-trator com semi-reboque e ônibus	R\$ 10,20
4	Caminhão com reboque e caminhão-trator com semi-reboque	R\$ 13,60
5	Caminhão com reboque e caminhão-trator com semi-reboque	R\$ 17,00
6	Caminhão com reboque e caminhão-trator com semi-reboque	R\$ 20,40
7	Caminhão com reboque e caminhão-trator com semi-reboque	R\$ 23,80
8	Caminhão com reboque e caminhão-trator com semi-reboque	R\$ 27,20
9	Caminhão com reboque e caminhão-trator com semi-reboque	R\$ 30,60
10	Automóvel com semi-reboque e caminhonete com semi-reboque	R\$ 5,10
11	Automóvel com reboque e caminhonete com reboque	R\$ 6,80
12	Motocicletas, motonetas e bicicletas moto	R\$ 1,70

## Pesos máximos permitidos e gabaritos

Conforme artigo 101 do Código de Trânsito Brasileiro, aos veículos ou combinações de veículos utilizados no transporte de carga indivisível, que não se enquadrem nos limites de peso e dimensões estabelecidos pelo Conselho Nacional de Trânsito (CONTRAN) poderão os órgãos com circunscrição sobre a via estabelecer LIMITES DE PESOS E DIMENSÕES ESPECÍFICOS, válidos exclusivamente para as vias sob sua jurisdição. No caso, das rodovias federais, os limites de peso e as demais condições de sua utilização foram definidos pelo artigo 8º da Resolução 11/04.

Para informações detalhadas, acesse: [www.viabahia.com.br/pesos-maximos/](http://www.viabahia.com.br/pesos-maximos/)

# Em Foco



## **DRA. BESLIE G. ARRUDA**

*Coordenadora médica da Unidade de Suporte Avançado (USA) da VIABAHIA em Vitória da Conquista explica rotina e desafios enfrentados no atendimento a vítimas de acidentes.*



*“A VIABAHIA tem mais 20 anos de concessão e espero estar presente e atuando em cada um deles.”*

Mãe, dona de casa e anjo da guarda de usuários de rodovias envolvidos em acidentes: Esta é a rotina de Dra. Beslie Gonzalez Arruda, 33 anos, coordenadora médica da Unidade de Suporte Avançado (USA) da VIABAHIA em Vitória da Conquista, trecho por onde passa a BR-116 Sul. “Fui uma das pessoas que acreditou na ideia e montou a estrutura humana da USA aqui na região de Conquista há cinco anos. Brinco com meus colegas que esta Unidade é meu filho mais velho”, explica Dra. Beslie, que é mãe do pequeno Heitor, de três anos de idade. É divorciada e vive sem parentes na cidade.

“Minha família toda é de Recife e saí de lá muito nova, para estudar e me aperfeiçoar na carreira que escolhi, a Medicina. Me formei em Alagoas e possuo pós-graduação (especialização) em Urgência e Emergência. Vivo para o meu trabalho e o meu pequeno e gosto muito do que faço. Sinto-me orgulhosa com tudo o que conquistei e ciente do que tenho a conquistar. Na vida profissional não paro, além dos atendimentos diários, estou sempre procurando me atualizar em cursos e treinamentos. Mesmo estando no cargo de coordenadora, ‘boto a mão na massa’, acompanhando as equipes que saem nas ocorrências”, pontua.



VIA BAHIA / DIVULGAÇÃO

O dia a dia da rodovia BR-116 Sul é intenso. Ela é o principal eixo de integração entre as regiões Norte e Sul do país e diariamente mais de 8 mil veículos circulam no trecho de Vitória da Conquista, em sua maioria caminhões e carretas. Com este fluxo de veículos, acidentes diversos são inevitáveis.

“Procuo deixar minha equipe em alerta e atenta para o que é preciso fazer em cada uma das situações. Já presenciei muita coisa, e talvez por este motivo não abri espaço para nenhum tipo de rejeição ou preconceito por eu ser mulher, pois respondia imediatamente com um trabalho sério e competente, à altura da complexidade que a ocorrência demandava. Mesmo assim ainda ouvi alguns comentários no início que deixavam a entender que não iria aguentar a pressão, suportar a exposição ao frio e outras intempéries, mas superei tudo”, afirma.

A médica não sabe precisar quantas vítimas ajudou a socorrer e nem quantas ocorrências atendeu nestes cinco anos, mas destaca que entre seis e sete marcaram sua carreira. “Acidentes com múltiplas vítimas, outros com manejo de produtos perigosos, envolvendo crianças ou em locais de difícil acesso, com certeza ficam em nossa memória e servem para nos deixar cada vez mais preparados para um atendimento correto”, aponta Dra. Beslie.

A médica coordena mais seis médicos e trabalha em conjunto com enfermeiros e condutores resgatistas. Ela relata que há reconhecimento tanto da sua equipe quanto dos atendidos. Muitos usuários sequer têm tempo de agradecer no momento da ocorrência, mas Dra. Beslie diz já ter recebido, em nome da equipe, algumas cartas de reconhecimento, além de presentes que muitas vezes são deixados na Base de Atendimento ao Usuário em Vitória da Conquista.



# Novos Tempos



## **Mais conforto para quem viaja pela estrada**

Com a duplicação da BR-116, os motoristas que trafegam pela região já estão podendo usufruir os benefícios trazidos com as obras realizadas pela VIABAHIA. O advogado Rômulo Ribas, de Vitória da Conquista, viaja semanalmente de carro até Poções e frequentemente também a Salvador. Ele conta que antes da intervenção da concessionária, o trecho mais crítico era o de Santo Estevão até Feira de Santana, pois há muitos pontos de ultrapassagem proibida e muitas carretas. “Com a duplicação, esse problema foi resolvido”, diz. “As melhorias realizadas pela VIABAHIA são muito boas, porque trazem mais segurança para os condutores durante a viagem, evitando também danos ao veículo por imperfeições na estrada”.





DEPOIS - BR-116 km 431,6



VIABAHIA / DIVULGAÇÃO

BR-116, Km 662,4



DEPOIS, EM 2015 - BR-116 km 757,5



VIABAHIA / DIVULGAÇÃO

## ISS REPASSADO AOS MUNICÍPIOS

Atualmente, as obras da VIABAHIA geram aproximadamente 800 empregos diretos e mais 2.000 indiretos para as comunidades por onde passam as rodovias. Os municípios são beneficiados com a arrecadação do ISS (Imposto Sobre Serviço) ou ISSQN (Imposto Sobre Serviços de Qualquer Natureza) e com o impacto da geração de emprego no aquecimento da economia local já foram destinados mais de R\$ 84 milhões em ISS aos municípios.

## SANTA TERESINHA: UM LUGAR PARA VOAR

Para quem adora esportes radicais aéreos, o município de Santa Teresinha (BA) é o lugar certo. Localizada a 143 km de Salvador, a cidade é considerada a capital baiana do voo livre. Mundialmente conhecida, está entre os três melhores picos para a prática do esporte no Brasil. Não é para menos. Sua topografia, pontuada por serras e morros, reúne as características ideais para isso. Além do mais, encanta moradores e visitantes que buscam atrativos naturais como seus belos rios, trilhas e cachoeiras.



PREFEITURA DE SANTA TERESINHA / VIVALDO NOGUEIRA / DIVULGAÇÃO



**HISTÓRIA** Criada com o nome de Vila de Nossa Senhora de Nazaré da Pedra Branca, em 1761, Santa Teresinha era habitada por índios das tribos Cariris e Sabujas, descendentes dos Tupinambás. Em 1938 recebeu o status definitivo de cidade. As pinturas rupestres encontradas no sítio arqueológico da localidade Serra da Penha, a poucos quilômetros de Santa Teresinha, mostram a passagem dos indígenas pela cidade. Quem visitá-la pode conhecer esse local, responsável por preservar um pouco da memória dos índios e da história da humanidade.

### ONDE COMER

- > Restaurante Recanto das Rosas, (75) 9840-7683 (VIVO)
- > Bar do Lope Point da Skina, (75) 9981-6276 (VIVO)
- > Kabanás Bar, (75) 9700-2098
- > Clube Antilhetos, (75) 8343-0287 (Claro)

### ONDE FICAR

- > Pousada Voo Livre, (75) 9911-7931 (VIVO)
- > Pousada Recanto das Rosas, (75) 9840-7683 (VIVO)
- > Estalagem Serra de Jiboia, (75) 3639-2312





PREFEITURA DE SANTA TERESINHA / DIVULGAÇÃO

**MANDACARU GIGANTE**. A variedade de fauna e flora, principalmente a presença dos mandacarus, encanta os turistas. É na localidade de Campo Alegre que é possível conhecer o mandacaru gigante de oito metros de altura e nove de diâmetro que atrai olhares curiosos de turistas todos os anos e surpreende até mesmo os moradores mais antigos que têm muita história para contar sobre fatos engraçados que já aconteceram sob a sombra da árvore. Também vale a pena visitar a comunidade quilombola de Campo Grande, a mais tradicional da região, famosa pelo artesanato e pelo samba de roda.



PREFEITURA DE SANTA TERESINHA / DIVULGAÇÃO

**HORA DE VOAR**. São dois os picos que atraem centenas de visitantes adeptos do voo livre: o da Serra da Jiboia e o do Boqueirão. O primeiro possui 786 metros de altitude e fica a apenas 25 minutos da cidade, com possibilidade de decolagens simultâneas. Já a rampa do Pico do Boqueirão possui uma ampla área de pouso no pé do morro, ideal para voo livre e altitude de 453 metros. A melhor época para a prática do esporte nos dois locais é entre os meses de setembro e novembro. O que mais encanta os praticantes do voo livre em Santa Teresinha é a possibilidade de voos mais longos por conta dos ventos fortes. Essa característica já transformou o local em palco de competições do esporte.



PREFEITURA DE SANTA TERESINHA / DIVULGAÇÃO

**ANTES DE VOAR**. É importante ser maior de 18 anos, não sofrer nenhuma doença cardíaca e estar atento a alguns detalhes. Os equipamentos de segurança como capacete, rádio, aparelho de GPS e variômetro são fundamentais para que tudo aconteça sem riscos. Também é bom estudar as diferenças entre as duas categorias: o parapente não costuma passar dos 70 km/h e a aterrissagem é mais simples, pois sua velocidade é menor. Já a asa delta dispõe de uma estrutura maior, pode alcançar até 100 km/h e requer mais cuidados na hora de aterrissar, pois o piloto precisa realizar uma manobra chamada de aproximação para perder velocidade. Agora é com você: vá a Santa Teresinha, procure a orientação de um guia turístico para chegar aos picos da Serra da Jiboia e o do Boqueirão, escolha um bom instrutor e se aventure nas alturas!



**MARIA FUMAÇA**. No centro da cidade fica o famoso trem Maria Fumaça, que fez sua última viagem em 1939 e, segundo os antigos, entrava na cidade de costas fazendo a festa da criançada.

# Via Verde

## **MUNICÍPIOS BAIANOS RECEBEM CARTILHAS AMBIENTAIS PRODUZIDAS EM PARCERIA COM A VIABAHIA**

A preocupação com o meio ambiente e os cuidados com o descarte correto de resíduos nem sempre são disseminados nas escolas, ficando muitas vezes sob responsabilidade dos pais ou em algumas campanhas governamentais de forma isolada. Pensando nisso, a VIABAHIA, em parceria com as secretarias municipais de meio ambiente de Vitória da Conquista e de Feira de Santana criou um projeto em 2011 para produção e disseminação de cartilhas ambientais nas escolas municipais. O material, que foi elaborado pelos próprios professores da região e membros da sociedade civil organizada, como ONGs e associação de moradores teve como objetivo habilitar estas pessoas para lidar com os temas ambientais e atuarem como multiplicadores.

“Para a VIABAHIA, é uma satisfação enriquecer o conhecimento ambiental destes pequenos cidadãos e, assim, contribuir com um futuro sustentável para todos nós”, declarou Viviane Rocha, gerente de qualidade e meio ambiente da concessionária.

Neste ano de 2015 foram destinados os últimos

módulos, alcançando aproximadamente 41 mil crianças em 82 escolas. O trabalho contou também com o apoio das secretarias municipais de educação, uma vez que abriram disciplinas nas escolas municipais de educação ambiental.

Em Vitória da Conquista, um caminhão baú desembarcou no mês de fevereiro as 20 mil cartilhas do último módulo para uso escolar. O material seguiu para uma unidade da Secretaria de Meio Ambiente localizada na Reserva Florestal do Poço Escuro.

“Essa parceria com a VIABAHIA é muito importante, pois oferecemos nosso material humano e a concessionária nos fornece o suporte material e logístico. Quem tem a ganhar com isso são as crianças de Vitória da Conquista que terão em mãos um produto de qualidade e rico de informações sobre sua região, uma vez que foi elaborado com exemplos que encontramos na natureza local”, explica o secretário municipal de Meio Ambiente de Vitória da Conquista, Carlos Teles.





## VITÓRIA DA CONQUISTA .

A coordenadora do módulo de educação ambiental Carla Brandão se encantou ao manusear o material. “Fico muito feliz ao ver que esse resultado tão lindo foi feito aqui por nós, com atividades lúdicas e contando um pouco da nossa história aqui de Conquista. Os estudantes irão cuidar de uma natureza explicada no material que eles conhecem no dia a dia, como as brincadeiras com o Poço Escuro, reserva ambiental com ampla diversidade biológica”, explica. “Enquanto tivermos apoio e força de vontade, continuaremos firmes e fortes. Tinha a visão de que só cuidar do lixo era o bastante para proteger a natureza, mas esse curso me deu uma dimensão muito maior do que é a causa ambiental e suas implicações na sociedade. Algumas crianças riam de mim quando tentava ensiná-las, mas não tinha habilidade e este curso me tornou capaz de me aproximar e ganhar a atenção desses jovens. Hoje, eles até me agradecem pelos conhecimentos adquiridos. Os adultos também despertaram para esses cuidados e na nossa ONG Recicla Zona Rural já formamos mais dois agentes multiplicadores”, afirma a educadora ambiental e apicultrice, Luciene Vitória.

## FEIRA DE SANTANA .

Já na cidade de Feira de Santana, a “caravana ambiental” da VIABAHIA chegou no centro da cidade, na sede da Secretaria Municipal de Meio Ambiente. Quem acompanhou a entrega foi Nilton Andrade, diretor de Educação Ambiental da Secretaria de Meio Ambiente. “Este material é de extrema importância na educação de nossas crianças para as causas ambientais. O conteúdo é muito rico de informações sobre nosso município e estamos abertos a parcerias com o Governo do Estado e com escolas particulares que desejarem utilizá-lo, pois o conhecimento deve ser compartilhado”, explica. “Fazemos um trabalho de uso racional dos recursos aqui em Feira de Santana e um exemplo é que a primeira cartilha desta parceria com a VIABAHIA, feita em 2011, ainda é utilizada por nossas crianças. Além de ser um material atemporal, evitamos o desperdício de boas informações”, resume Andrade.

Temas como o plantio de mudas típicas, elaboração de jogos lúdicos como Jogo da Velha, paródias com cantigas populares como “Ciranda Cirandinha” e utilização de materiais recicláveis na fabricação de itens como instrumentos musicais foram algumas das propostas dos professores para estimular a criatividade em sala de aula. Durante a etapa de elaboração do conteúdo, diversas atividades práticas foram realizadas, como visitas ao rio Subaé.



## OBRAS QUE TRANSFORMAM VIDAS


Desde que foi instalada em novembro de 2010, a Praça de Pedágio 07 (PP7) tem sido uma importante fonte de emprego e renda para a região de Cândido Sales. Isso significa oportunidades para pessoas como Guilardo Antunes de Araújo, 25 anos, que há quatro trabalha na VIABAHIA. “É muito bom estar aqui e poder alcançar metas pessoais, como a construção da minha casa própria”, diz o jovem que começou na empresa como Agente de Arrecadação e, depois de um ano e meio, foi promovido a Agente Líder.

Guilardo revela também que a renda adquirida com seu emprego na PP7 lhe possibilitou realizar um antigo sonho: construir um estúdio de gravação para a banda de forró gospel da qual é integrante e produtor, a Banda Razão. “Sempre quis possuir meu próprio home studio, e não sei quando poderia conquistar este objetivo se não fosse este trabalho aqui”, conta o entusiasmado músico que conseguiu gravar seu primeiro CD oficial em março de 2014.

O Agente Líder conta que sua paixão pela música teve início aos 13 anos, enquanto admirava seu irmão Josélio, 19, tocar violão. Com o passar do tempo, Guilardo desenvolveu as habilidades de compor, cantar e tocar teclado. “Aprendi com ele o básico, daí em diante, fui tomado por um dos melhores vícios que existe”, completa. Sobre sua trajetória na VIABAHIA, ele demonstra gratidão às pessoas que lhe ajudaram. “Tenho aqui um grandioso agradecimento a todos que me moldam a cada dia, principalmente ao meu gerente e ‘espelho’ José Vital”, conclui.



VIABAHIA / DIVULGAÇÃO



ARQUIVO PESSOAL

## CAÇA-PALAVRAS - ANIMAIS

### Preservação e legislação

~~Tatú-galinha~~

Lontra

Preá

Cachorro do Mato

Cobra

Suçuarana

Beija-flor

Macaco-prego

Saruê

Mico

Coruja

Bicho-preguiça

Urubu

Quero-quero

Gavião


Calango

Perereca

Sapo

A X E I Ç S O D A N O L R A I J F U R U B U N M V E  
D S T S M A A T A M O N T O Ç A E J Y T D J O F H S  
H S A Q W P O M A C M L O N T R A C J K D ã A M Q P  
J Z T C A O Ç O Q U E M I C O P L K I A C X A E Y E  
C Q Ú A T A B E I J A F L O R P O I K C D M S Ê Q R  
M I G T J D C A Ç A T A L I C R A S O O G H J C L E  
A C A A O L X E R T I Ê T R S U Ç U A R A N A A J R  
L O L E I S T O M A N T A J E Q U I A U Á L O L R E  
Z Ê I A R M A C A C O P R E G O K O R J T R U A T C  
H U N A B O H U V A Q U Ê I H T O B E A J L P N L A  
J O H A D U I N O T E X T U D S O V O A S T R G D G  
C O A C E P R E Á N O S M O G A V I ã O R T I O Z P  
O S J K I S T O C A S C A D L T A N A S U R U Ê O T  
B A D T I C A C H O R R O D O M A T O A L ã T K I R  
R Ç ã A T A Q B W I M A Q U E R O Q U E R O S S A P  
A L B I C H O P R E G U I Ç A J K O S D F G G E K L





# NESTE SÃO JOÃO, VÁ E VOLTE COM ATENÇÃO.

Dirija com segurança.



SERVIÇO DE  
ATENDIMENTO  
AO USUÁRIO:

0800 6000 116 (BR-116)  
0800 6000 324 (BR-324)



**ANTT**  
AGÊNCIA NACIONAL DE  
TRANSPORTES TERRESTRES

**VIABAHIA**  
CONCESSIONÁRIA DE RODOVIAS